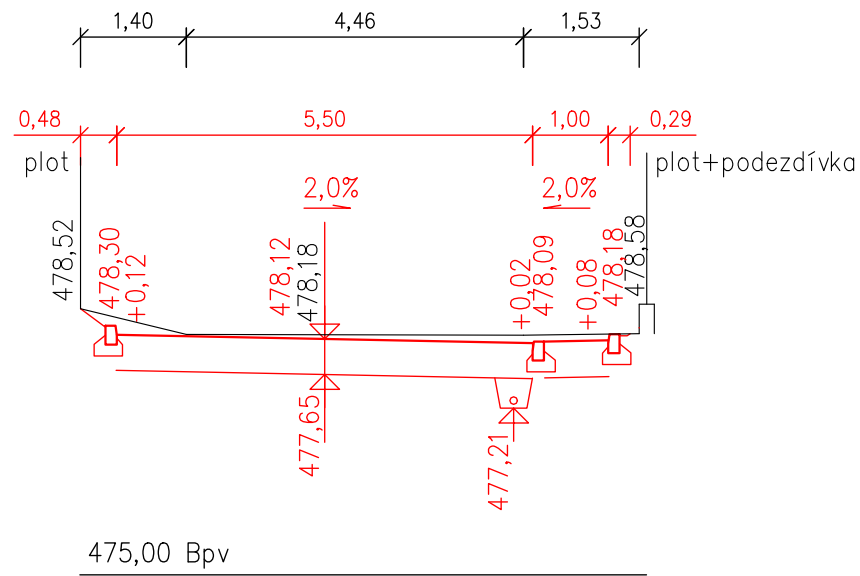
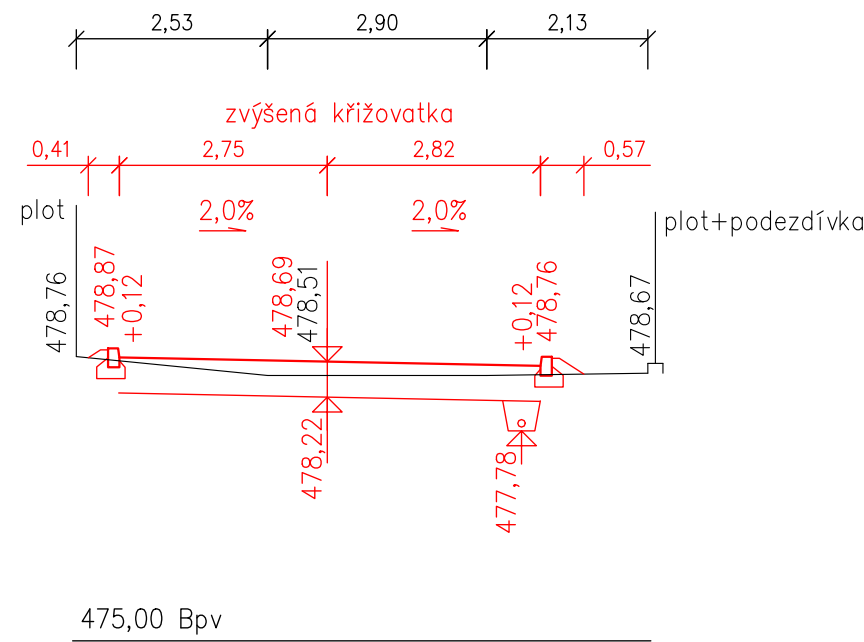


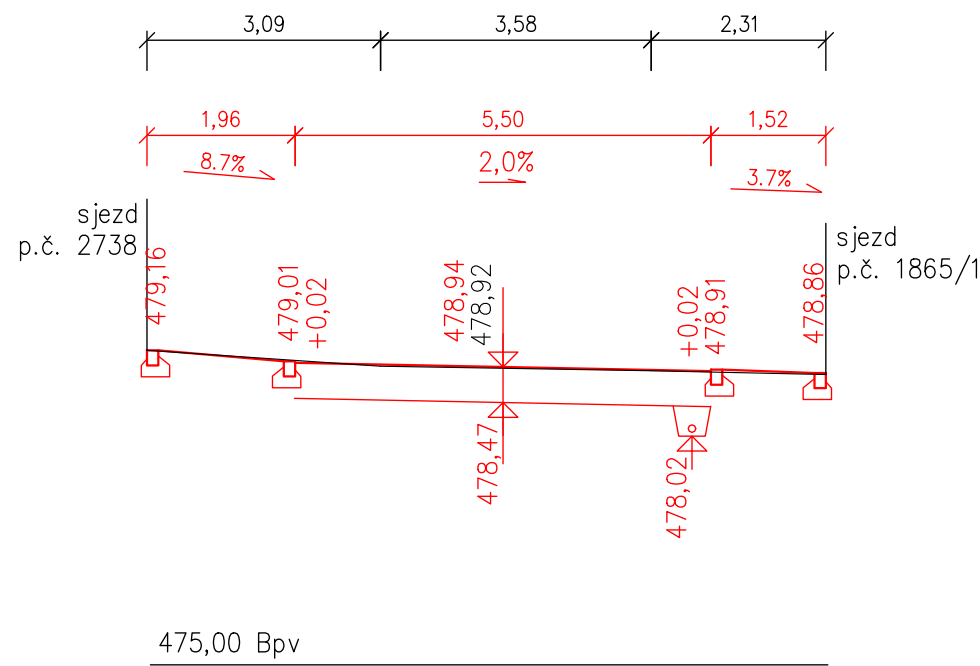
Řez 34
km 0,420 00
SO 101.4
1:100



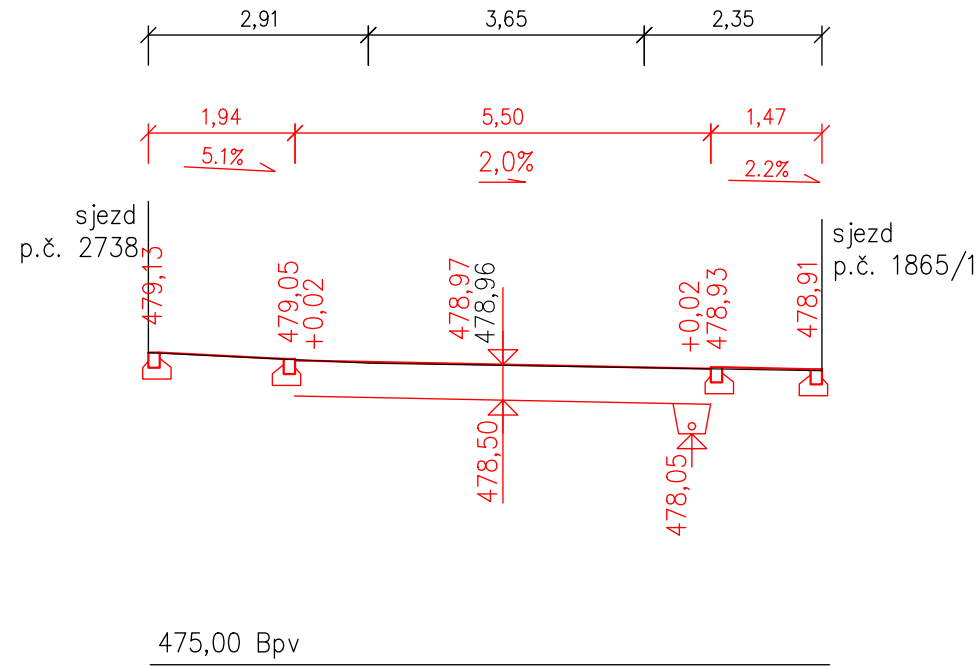
Řez 35
km 0,440 00
SO 101.4
1:100



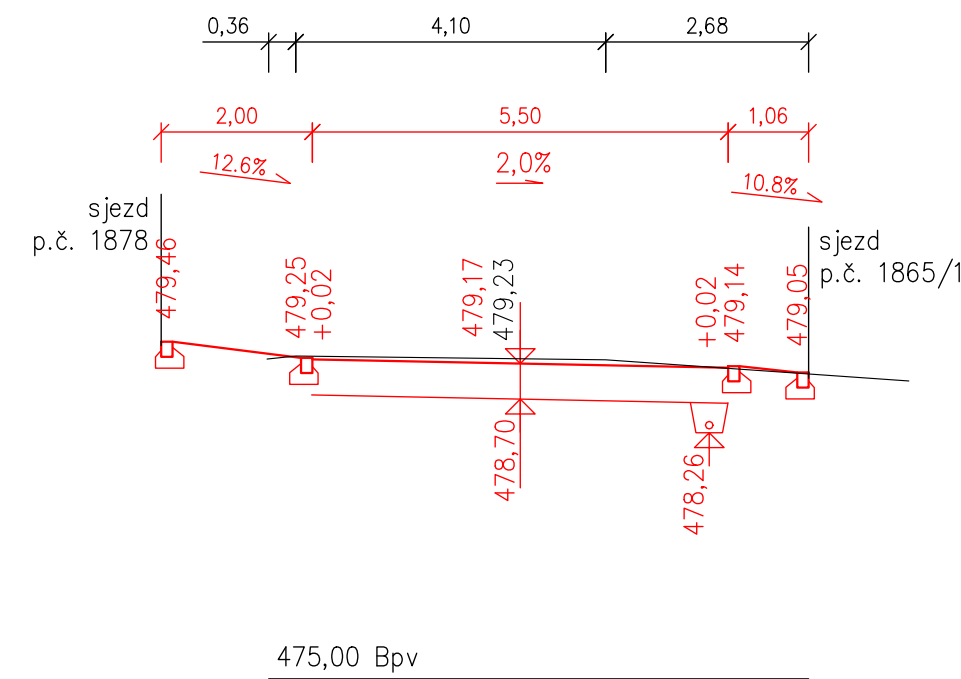
Řez 36
km 0,457 05
SO 101.4
1:100



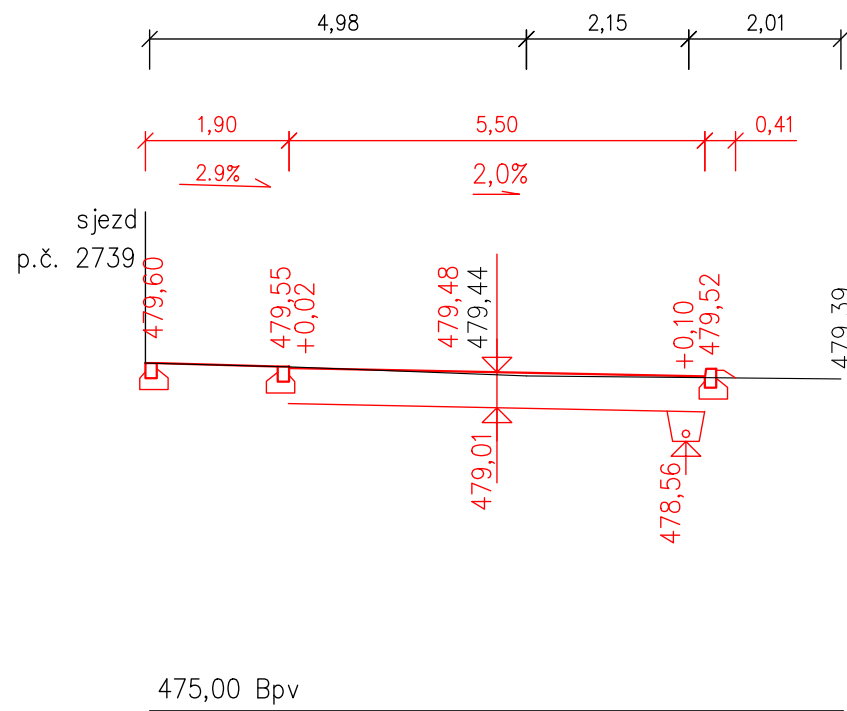
Řez 37
km 0,458 40
SO 101.4
1:100



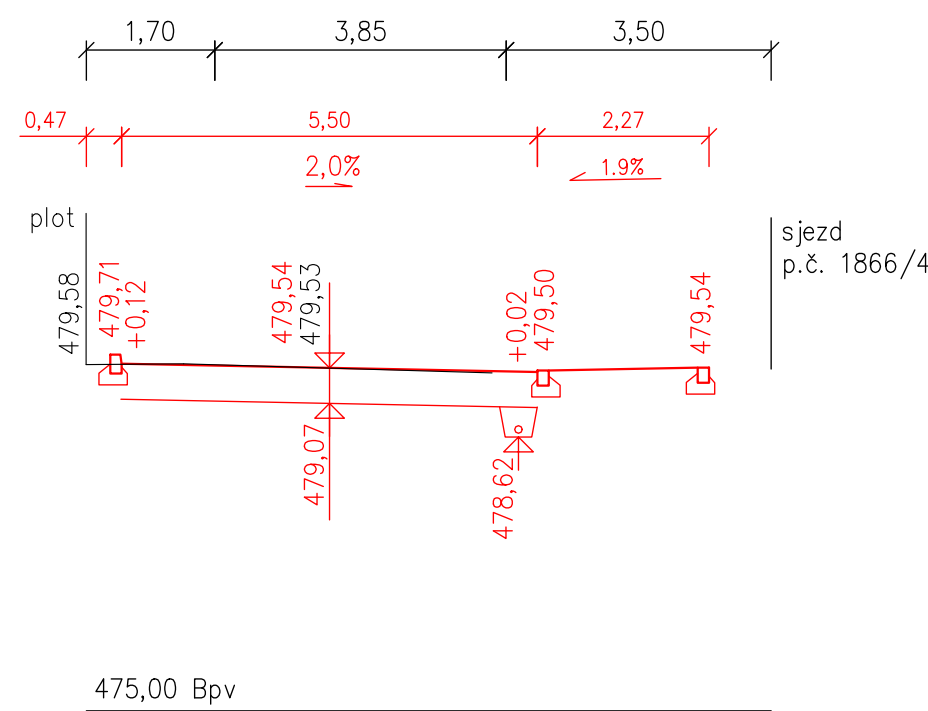
Řez 38
km 0,468 65
SO 101.4
1:100



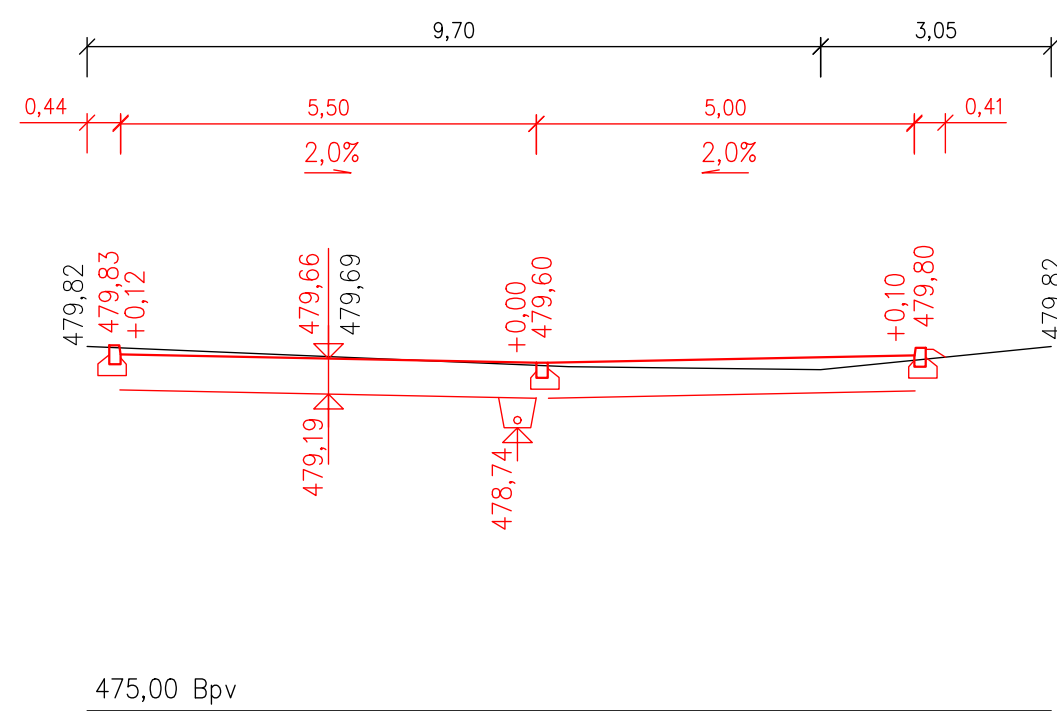
Řez 39
km 0,491 46
SO 101.4
1:100



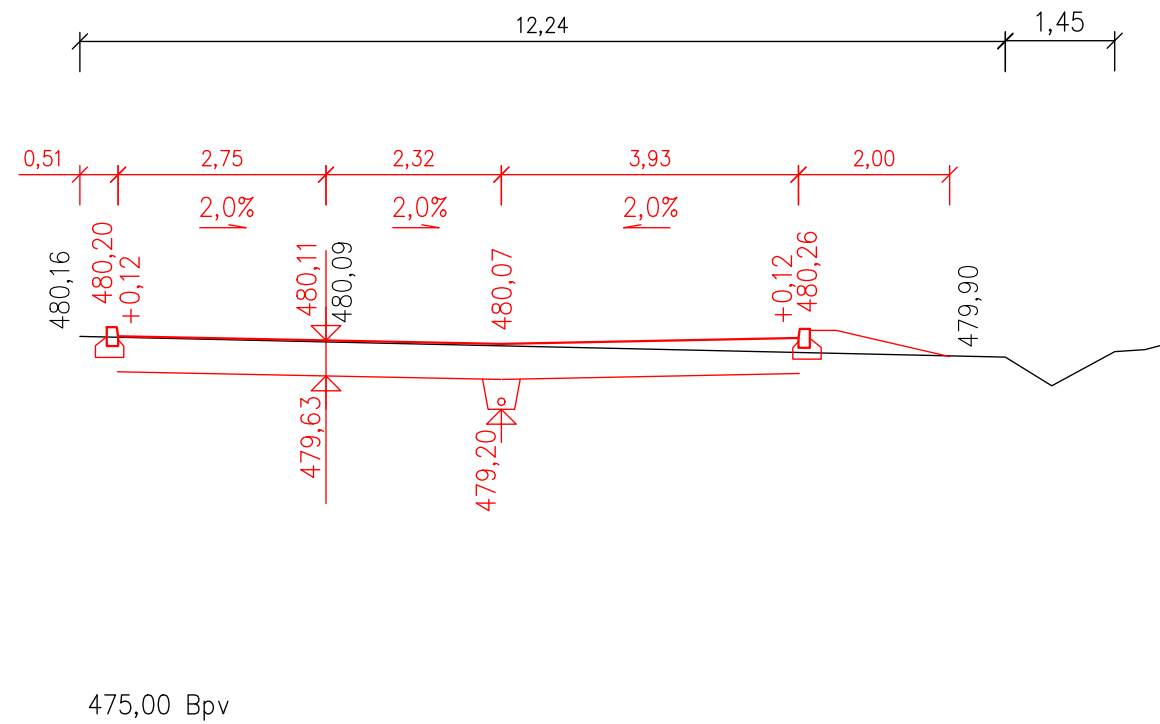
Řez 40
km 0,495 89
SO 101.4
1:100



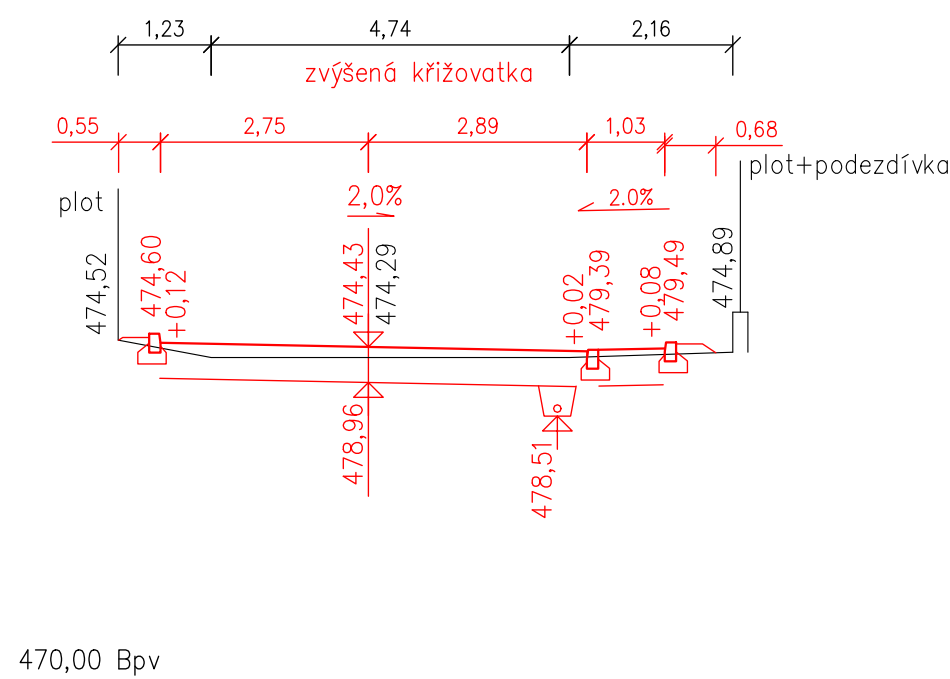
Řez 41
km 0,505 20
SO 101.4
1:100



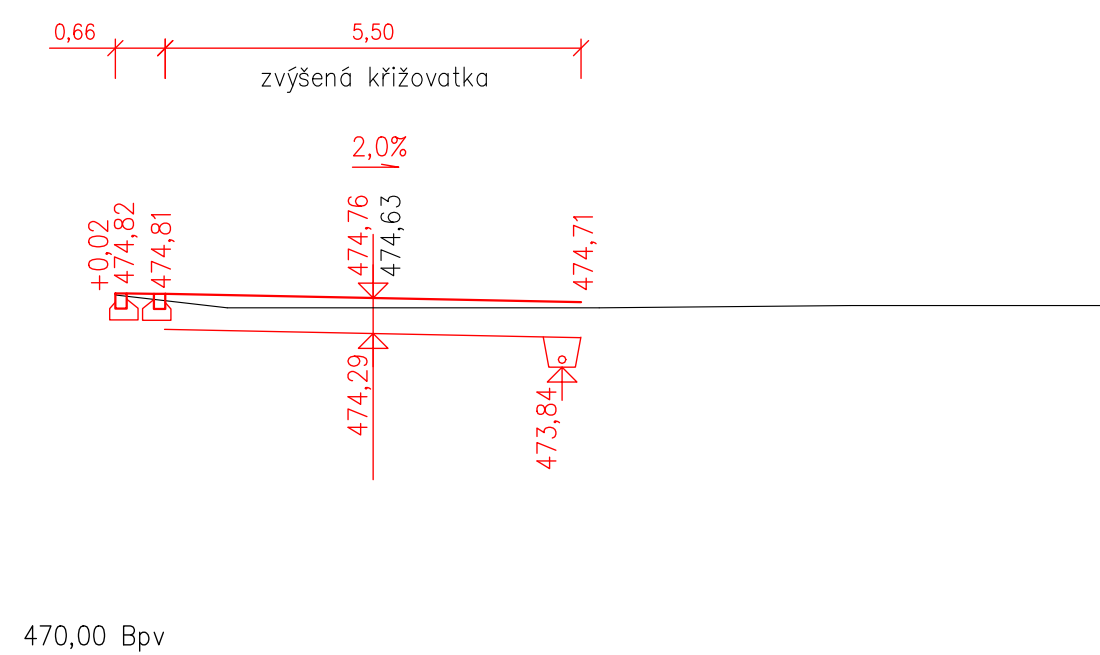
Řez 42
km 0,517 08
SO 101.4
1:100



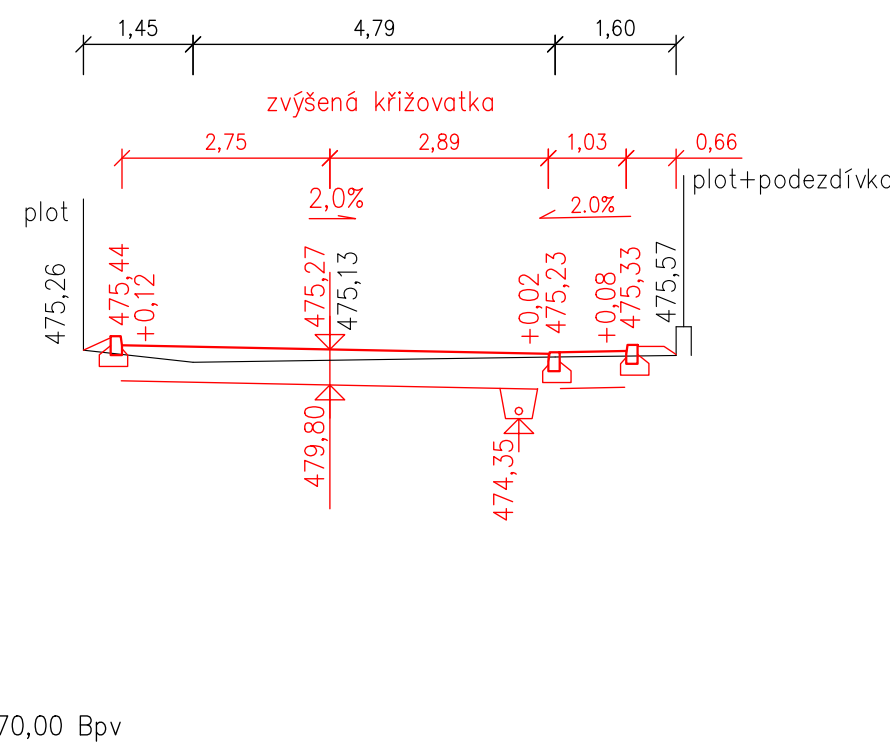
Řez 27.1
km 0,329 73
SO 101.4
1:100



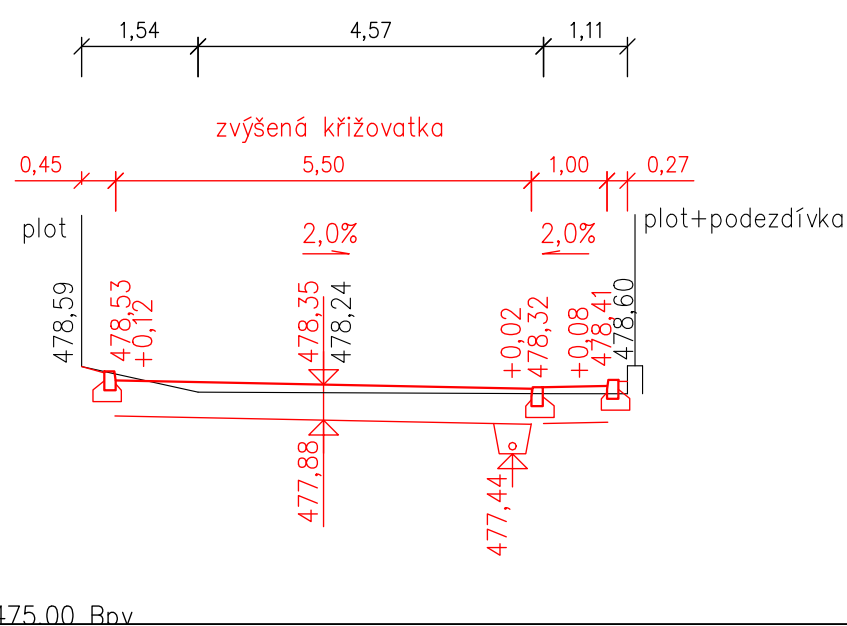
Řez 27.2
km 0,335 43
SO 101.4
1:100



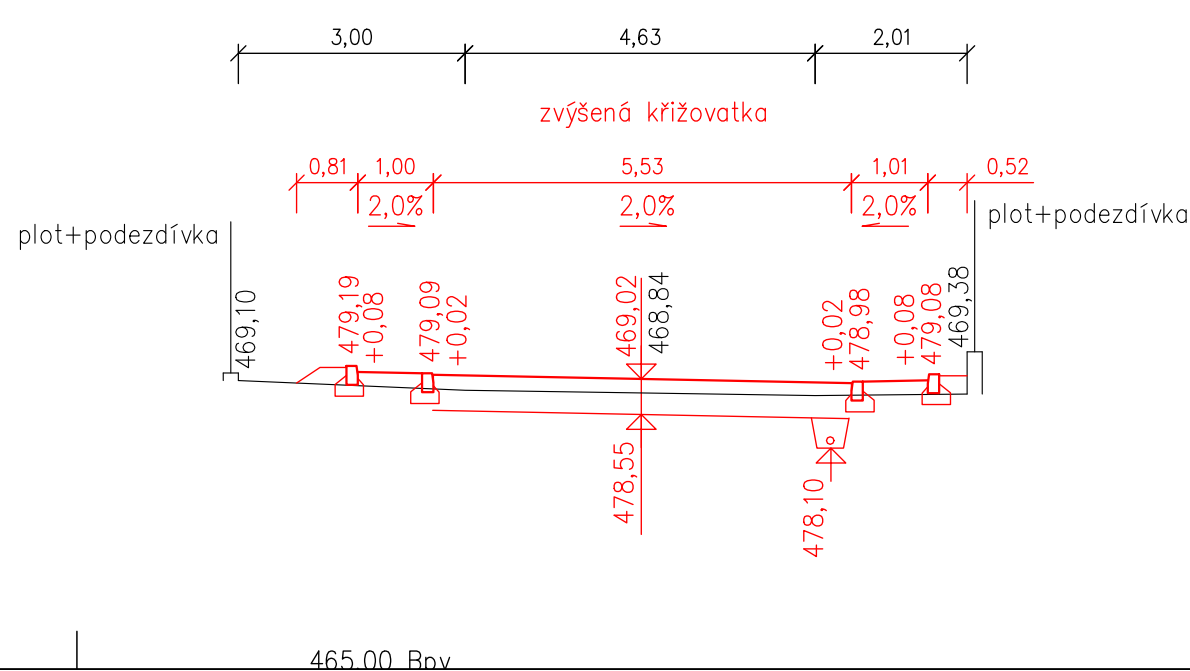
Řez 27.3
km 0,344 62
SO 101.4
1:100



Řez 34.1
km 0,424 68
SO 101.4
1:100



Řez 19.1
km 0,238 34
SO 101.4
1:100



Hlavní projektant: Ing. arch. Martin Jirovský, PhD., MBA Převrátilská 330, 390 01 Tábor, ČKA 03 311		 CENTRUM SLUŽEB STARÉ MĚSTO WWW.CENTRUMSLUZEBSTABOR.CZ PŘEVŮRÁTKÁŘSKÁ 330, 390 01 TÁBOR, ČKA 03 311
Zodpovědný projektant: Ing. Robert Julina, Převrátilská 330, 390 01 Tábor, IČ 880 67 483, ČKAIT 0012735		
Vedoucí projektu: Ing. Jaroslav Stanovič, Převrátilská 330, 390 01 Tábor, IČ 036 16 886		ATELIÉR M.A.A.T.
Projektant: Ing. Jaroslav Stanovič, Převrátilská 330, 390 01 Tábor, IČ 036 16 886		KÚ: Dačice (624 403)
Investor: Město Dačice, Kraljčova 27, 380 13 Dačice		p.č.:
Akce: Rekonstrukce místních komunikací v sídlišti k Hradištku v Dačicích		Stupeň: DPS
Obsah: Charakteristické řezy OZ Svobodova - B		Datum: Září 2023
		Ozn. části: D.1.1.4.
		Měřítko: Č. výkresu: 1:100 2.f
		Paré: